Bl. 1

Bl. 2

Bl. 4

Bl. 5

Bl. 6

HÖRERSDORF

SIEBENHIRTEN

MISTELBACH

KG. Hörersdorf
KG. Siebenhirten

KG. Siebenhirten
KG. Mistelbach

KG. Siebenhirten
KG. Hüttendorf

KG. Mistelbach
KG. Hüttendorf

ASPARN A.D. ZAYA
MISTELBACH

ASPARN A.D. ZAYA
MARCHEGG

3.1

Gem.-Abteilung der Oberflächenwasser

Stadtgemeinde Mistelbach
Örtliches Raumordnungsprogramm

Flächenwidmungsplan
44. Änderung u. digitale Neudarstellung

Übersicht:

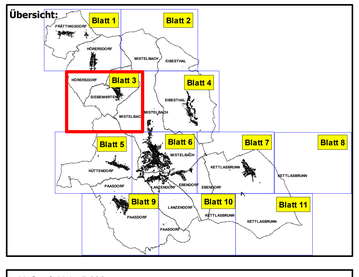

Maßstab M 1 : 5.000

1 ha

1.000 m²

0 50 100 200 300 400 500 Meter

N

Planverfasser:
Dipl.-Ing. Friedmann und Aujesky OG

1230 Wien Fröhlichgasse 44/8
e-mail: friedmann-aujesky@aon.at

Planzahl:

Datum: 23. 02. 2021

Bemerkungen: 24., 27., 28., 30., 31., 36., 37., 42. Änderung eingearbeitet.

Stand:

DKM-Stand: 10/2013

Copyright: BMF-Bundesamt für Eich- und Vermessungswesen
Die Verwendung der Grundlagendaten ist nur mit einer gültigen aktuellen DKM-Datei im zulässigen Verwendungsumfang oder via Internet-GDB-Provider

Blatt 3:
KG. Hörersdorf,
KG. Siebenhirten,
KG. Mistelbach,
KG. Hüttendorf

Legende siehe Blatt 8

öffentliche Auflage: vom 16. 03. 2021 bis 27. 04. 2021

Beschluss der Verordnung durch den Gemeinderat am

Genehmigt durch die NÖ-Landesregierung mit Bescheid vom.....Zahl

Kundmachung der Verordnung von..... bis .....

Geprüft durch die NÖ-Landesregierung am.....

Der Bürgermeister

Stadtgemeinde Mistelbach
Örtliches Raumordnungsprogramm

Flächenwidmungsplan
44. Änderung u. digitale Neudarstellung

Übersicht:

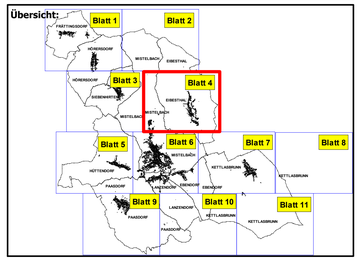

Maßstab M 1 : 5.000

1 ha
1.000 m²
0 50 100 200 300 400 500 Meter

N

Planverfasser:
Dipl.-Ing. Friedmann und Aujesky OG

1230 Wien Fröhlichgasse 44/8
e-mail: friedmann-aujesky@aon.at

Planzahl:

Datum: 23. 02. 2021

Bemerkungen: 30., 33., 34., 36., 37., 39., 40., 41., 42., 43.. Änderung eingearbeitet

Stand:

DKM-Stand: 10/2013

Kataster-Daten Bundesamt für Eich- und Vermessungswesen
Grundlage für die Darstellung in Ausdruck der jeweiligen Vermessungsamt
aktuelle DKM-Daten im zugelassenen Vermessungsamt oder via Internet-GDB-Provider

Blatt 4:
KG. Eibesthal,
KG. Mistelbach

Legende siehe Blatt 8

öffentliche Auflage: vom 16. 03. 2021 bis 27. 04. 2021

Beschluss der Verordnung durch den Gemeinderat am

Genehmigt durch die NÖ-Landesregierung mit Bescheid vom.....Zahl

Kundmachung der Verordnung
von..... bis .....

Geprüft durch die NÖ-Landesregierung
am.....

Der Bürgermeister

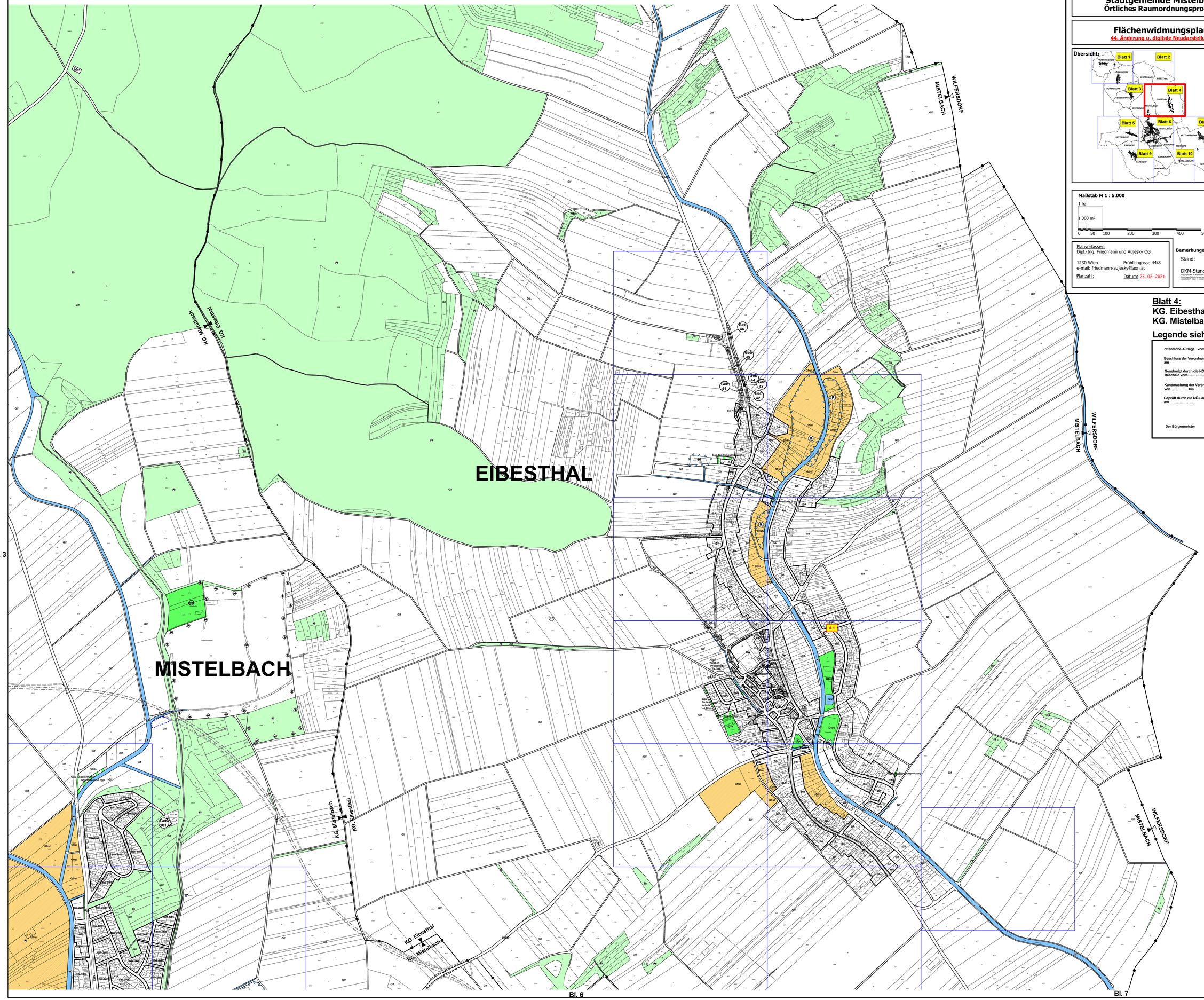

Stadtgemeinde Mistelbach
Örtliches Raumordnungsprogramm

Flächenwidmungsplan
44. Änderung u. digitale Neudarstellung

Übersicht:

Maßstab M 1 : 5.000

1 ha

1.000 m²

0 50 100 200 300 400 500 Meter

N

Planverfasser:
Dipl.-Ing. Friedmann und Aujesky OG

1230 Wien Fröhlichgasse 44/8
e-mail: friedmann-aujesky@aon.at

Planzahl: Datum: 23. 02. 2021

Bemerkungen: 30., 31., 33., 36., 41., 42. Änderung eingearbeitet

Stand:

DKM-Stand: 10/2013

Katastral DKM Grundlage für Orts- und Verkehrsbereiche
Flächengrundlagenbereinigung im ländlichen Verkehrsbereich
aktuelle DKM-Daten im laufenden Verkehrsbereich wird von Internet GIS Provider

Blatt 5:
KG. Mistelbach,
KG. Hüttendorf,
KG. Paasdorf

Legende siehe Blatt 8

öffentliche Auflage: vom 16. 03. 2021 bis 27. 04. 2021

Beschluss der Verordnung durch den Gemeinderat am

Genehmigt durch die NÖ-Landesregierung mit Bescheid vom.....Zahl

Kundmachung der Verordnung von..... bis

Geprüft durch die NÖ-Landesregierung am.....

Der Bürgermeister

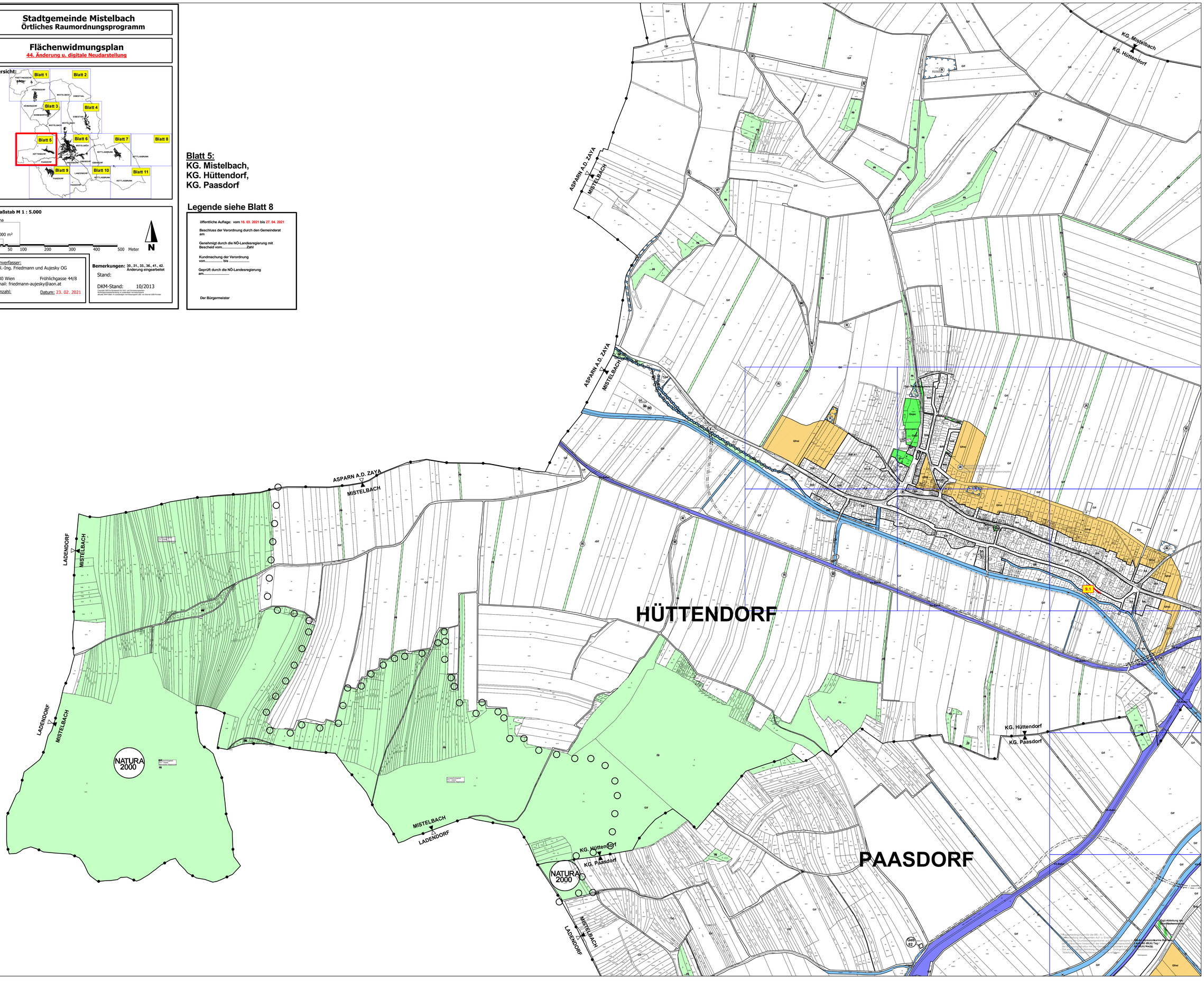

Bl. 3

Bl. 4

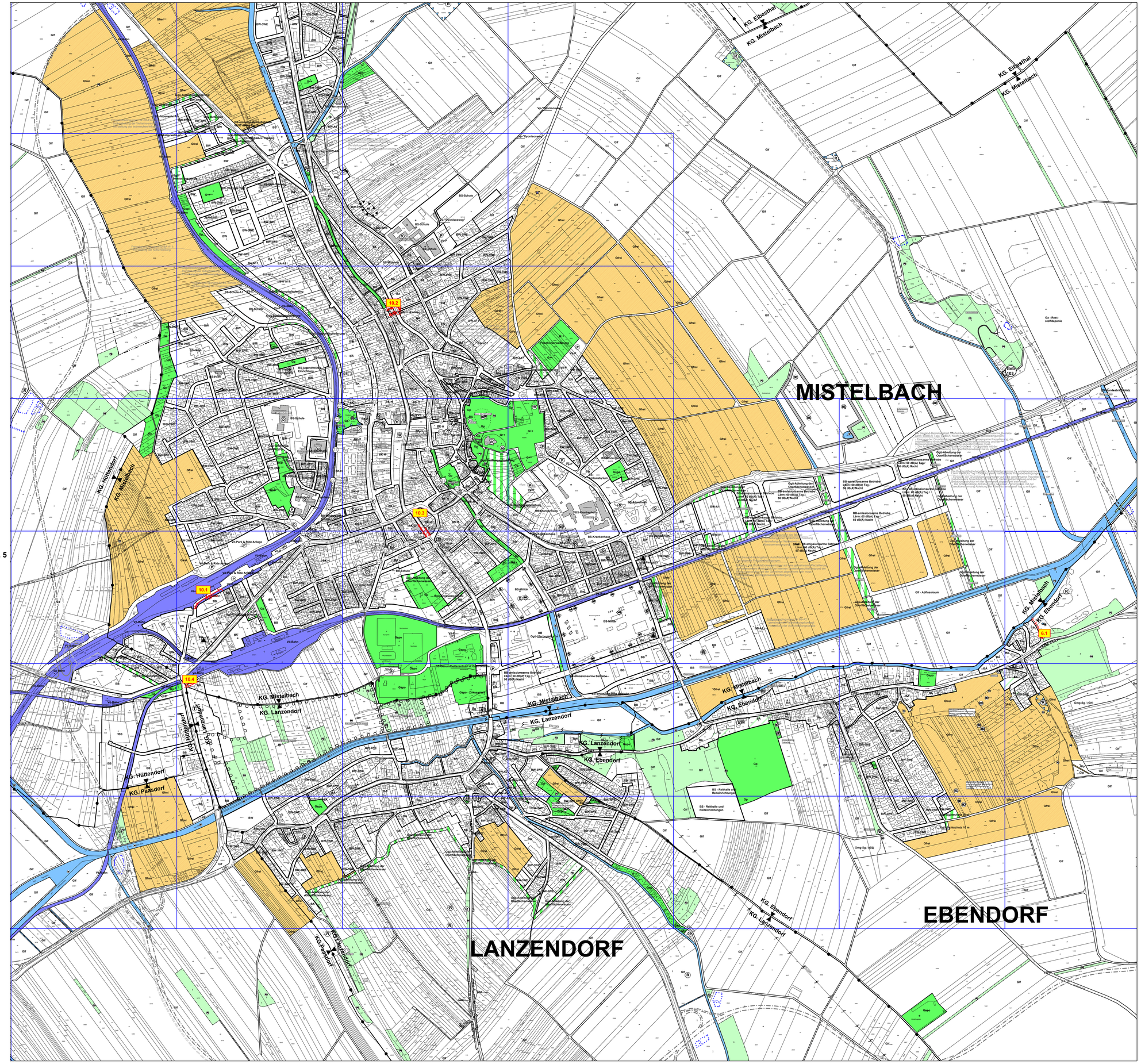

Bl. 5

Bl. 7

Bl. 9

Bl. 10

Stadtgemeinde Mistelbach
Örtliches Raumordnungsprogramm

Flächenwidmungsplan
44. Änderung u. digitale Neudarstellung

Übersicht:

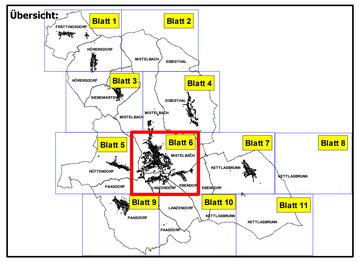

Maßstab M 1 : 5.000

1 ha

1.000 m²

0 50 100 200 300 400 500 Meter

N

Planverfasser:
Dipl.-Ing. Friedmann und Aujesky OG

1230 Wien Fröhlichgasse 44/8
e-mail: friedmann-aujesky@aon.at
Planzahl: Datum: 23. 02. 2021

Bemerkungen: 30., 31., 33., 34., 36., 37., 39., 40., 41., 42., 43. Änderung eingearbeitet

Stand:

DKM-Stand: 10/2013

Copyright BEV-Bundesamt für Eich- und Vermessungswesen
Rechtsgrundlagenbestimmung von zulässiger Vervielfältigung
aktuelle DKM-Daten von zulässiger Verwendungsart: ABK via Internet GDB-Provider

Blatt 6:
KG. Eibesthal,
KG. Mistelbach,
KG. Hüttendorf,
KG. Paasdorf,
KG. Lanzendorf,
KG. Ebendorf

Legende siehe Blatt 8

öffentliche Auflage: vom 16. 03. 2021 bis 27. 04. 2021

Beschluss der Verordnung durch den Gemeinderat am

Genehmigt durch die NÖ-Landesregierung mit Bescheid vom.....Zahl

Kundmachung der Verordnung von.....bis .....

Geprüft durch die NÖ-Landesregierung am.....

Der Bürgermeister

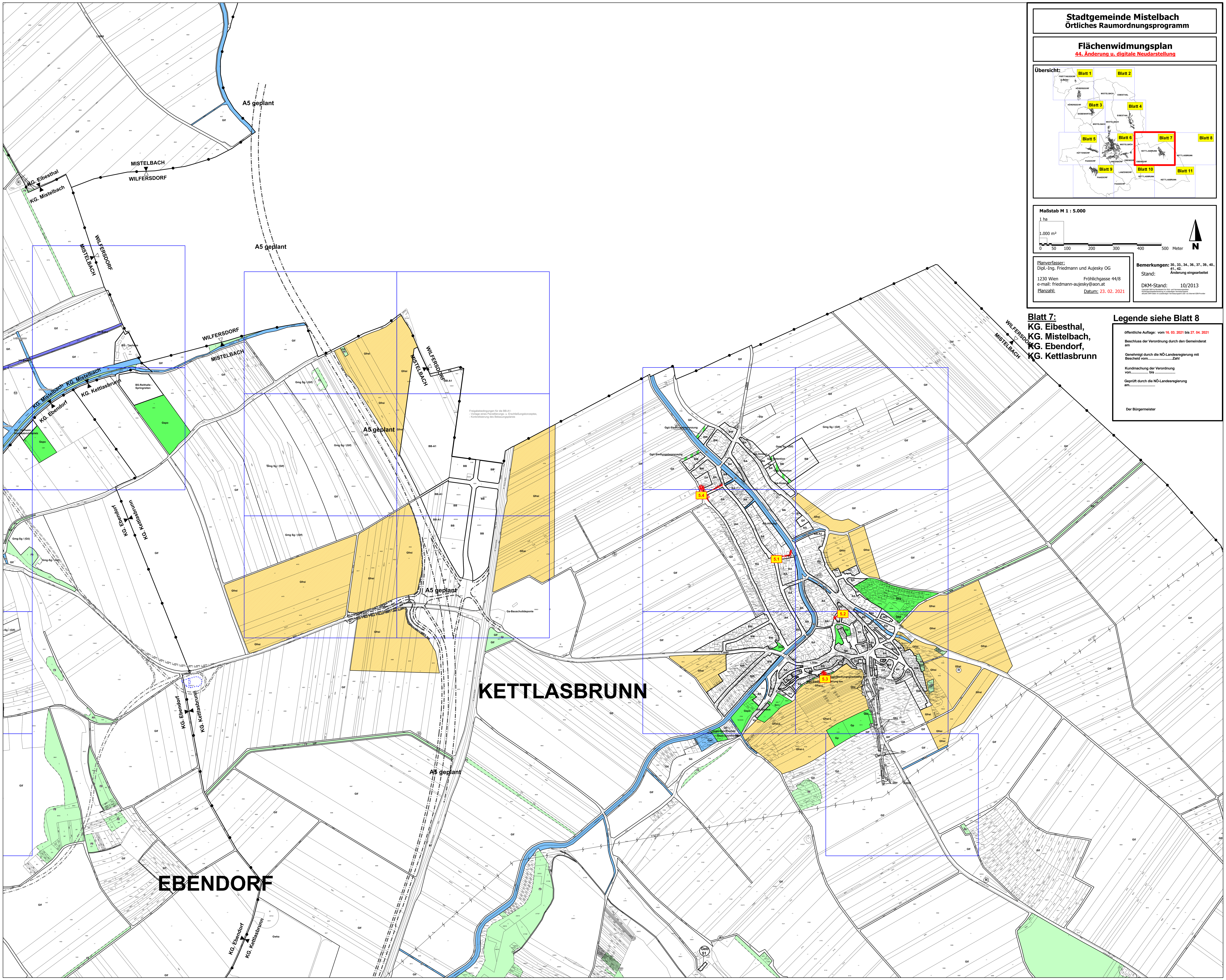

Stadtgemeinde Mistelbach
Örtliches Raumordnungsprogramm

Flächenwidmungsplan
44. Änderung u. digitale Neudarstellung

Übersicht: Blatt 1, Blatt 2, Blatt 3, Blatt 4, Blatt 5, Blatt 6, Blatt 7, Blatt 8, Blatt 9, Blatt 10, Blatt 11

Maßstab M 1 : 5.000

1 ha
1.000 m²
0 50 100 200 300 400 500 Meter
N

Planverfasser:
Dipl.-Ing. Friedmann und Aujesky OG

1230 Wien Fröhlichgasse 44/8
e-mail: friedmann-aujesky@aon.at
Planzahl: Datum: 23. 02. 2021

Bemerkungen: 30., 33., 34., 36., 37., 39., 40., 41., 42.
Stand: Änderung eingearbeitet

DKM-Stand: 10/2013

Copyright DKM by Bundesamt für Eich- und Vermessungswesen
Rückfragen/Katasterberatung im zuständigen Vermessungsamt
aktuelle DKM-Daten im zuständigen Vermessungsamt oder via Internet-GDB-Provider

Blatt 7:
KG. Eibesthal,
KG. Mistelbach,
KG. Ebendorf,
KG. Kettlasbrunn

Legende siehe Blatt 8

öffentliche Auflage: vom 16. 03. 2021 bis 27. 04. 2021

Beschluss der Verordnung durch den Gemeinderat am

Genehmigt durch die NÖ-Landesregierung mit Bescheid vom..........................Zahl

Kundmachung der Verordnung von.................. bis ....

Geprüft durch die NÖ-Landesregierung am...........................

Der Bürgermeister